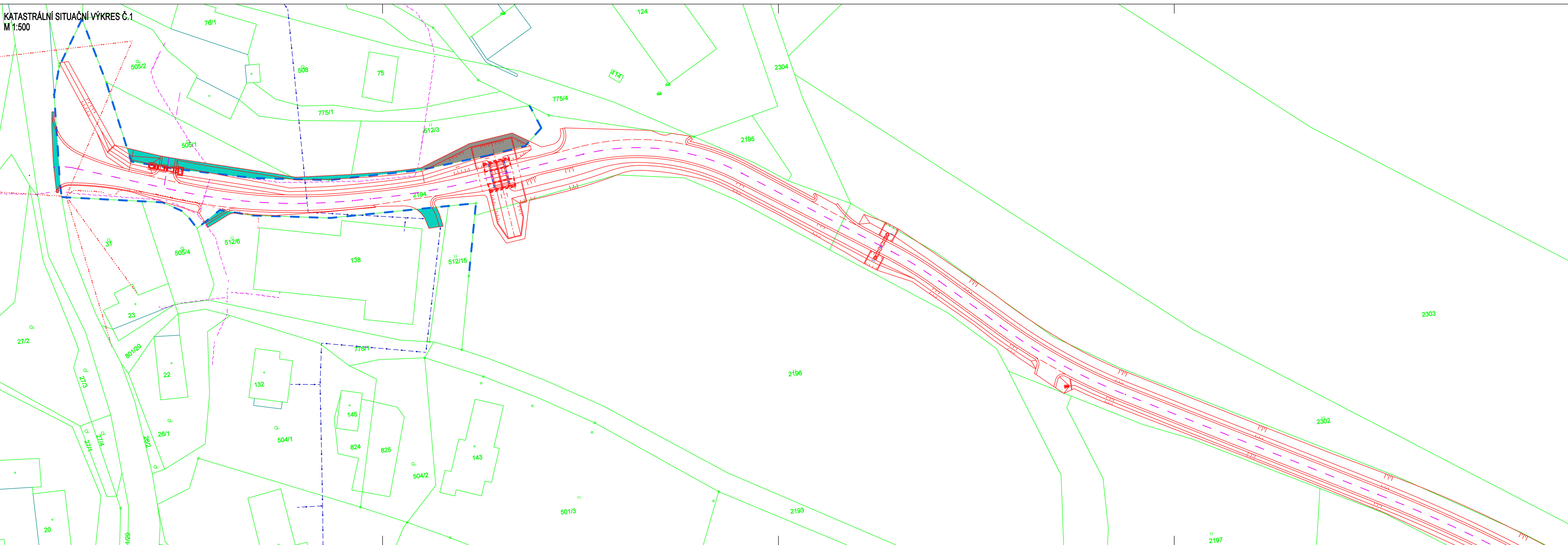


KATASTRÁLNÍ SITUAČNÍ VÝKRES Č.1
M 1:500



- LEGENDA INŽ. SÍTÍ:

 - STÁVAJÍCÍ VEDENÍ – TELEFONICA 02
 - STÁVAJÍCÍ VEDENÍ ČEZ DISTRIBUCE
 - STÁVAJÍCÍ VODOVOD
 - STÁVAJÍCÍ KANALIZACE
- LEGENDA:

 - HRANA VOZOVKY
 - HRANICE KN
 - OBVOD POZEMKOVÝCH ÚPRAV
 - SO 101.2 – STAVEBNÍ ÚPRAVY MIMO OBVOD POZEMKOVÝCH ÚPRAV (INVESTOR OBEC ZÁCHLUMÍ)
 - SO 102.2 – STAVEBNÍ ÚPRAVY MIMO OBVOD POZEMKOVÝCH ÚPRAV (INVESTOR OBEC ZÁCHLUMÍ)







SOUŘADNICOVÝ SYSTÉM: S-JTSK
VÝŠKOVÝ SYSTÉM: BpV

INVESTOR:



OBEC ZÁCHLUMÍ
ZÁCHLUMÍ 98
561 86 ZÁCHLUMÍ

RAŽITKO, DATUM, PODPIS:

KRESLIL:	ING. PETR PÁCHA		 IDProjekt s.r.o. inženýring a projekce dopravních staveb Sokolovská 94 Nedošín 570 01 Litomyšl iČO 024 97 247 DIČ CZ02497247 www.idprojekt.cz	
ZPRACOVAL:	ING. PETR PÁCHA			
TECHNICKÁ KONTROLA:	FRANTIŠEK WAYRAUCH			
ZODPOVĚDNÝ PROJEKTANT:	ING. PETR PÁCHA			
HLAVNÍ PROJEKTANT:	ING. PETR PÁCHA			
KRAJ: PARDUBICKÝ	OKRES: ÚSTÍ NAD ORLICÍ	OBEC: ZÁCHLUMÍ	STUPEŇ:	DÚR+DSP
INVESTOR: OBEC ZÁCHLUMÍ, ZÁCHLUMÍ 98, 561 86 ZÁCHLUMÍ			ZAK ČÍSLO:	0169
AKCE:			ARCHIVNÍ ČÍSLO:	2017-029-0169
ZÁCHLUMÍ - CESTA OD VALACHU DO ČESKÉ RYBNÉ			DATUM:	VI / 2020
OBJEKT: SO 101 - KOMUNIKACE			FORMÁT:	5x44
OBSAH: KATASTRÁLNÍ SITUAČNÍ VÝKRES Č.1			MĚŘITKO:	1:500
			ČÍSLO SOUPRAVY:	ČÍSLO PŘÍLOHY: C.2.1.